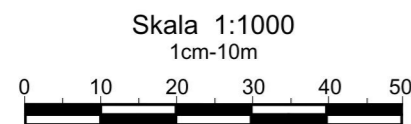
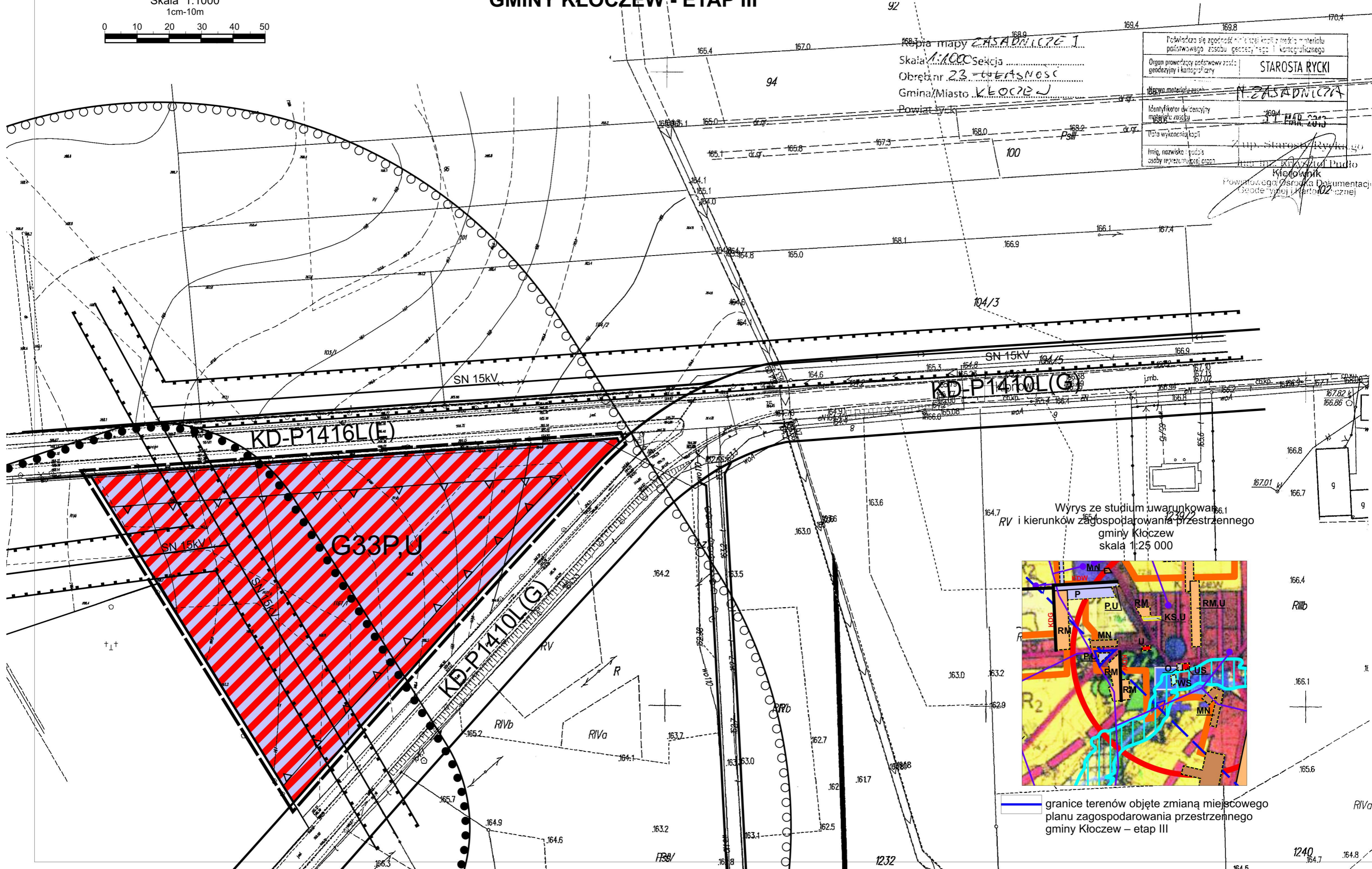


PROGNOZA ODDZIAŁYWANIA NA ŚRODOWISKO USTALEŃ ZMIANY Miejscowego Planu ZAGOSPODAROWANIA PRZESTRZENNEGO Gminy KŁOCZEW - ETAP III

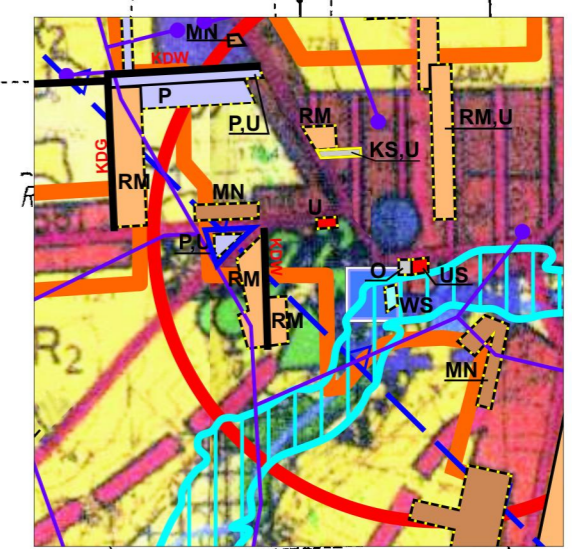
Załącznik nr 15
Kłoczew



| | |
|--|---|
| Podlega zgodności z treścią materiału państwowego zasobu geodezyjnego i kartograficznego | |
| Organ prowadzący państwowy zasób geodezyjny i kartograficzny | STAROSTA RYCKI |
| Nazwa materiału zasobu | M. ZASADNICZA |
| Identyfikator ewidencyjny materiału zasobu | 1694 |
| Data wykonania kopii | 21 MAR 2013 |
| Imię, nazwisko i podpis osoby reprezentującej organ | Z up. Starosta Rycki <i>[Signature]</i> Kłoczew Powiatowy Ośrodek Dokumentacji Geodezyjnej i Kartograficznej |



Wyrys ze studium uwarunkowań
RV i kierunków zagospodarowania przestrzennego
gminy Kłoczew
skala 1:25 000



— granice terenów objęte zmianą miejscowego
planu zagospodarowania przestrzennego
gminy Kłoczew – etap III

1240
164.7 164.8