

547/10

547/11

547/12

547/13


547/14

547

584/1

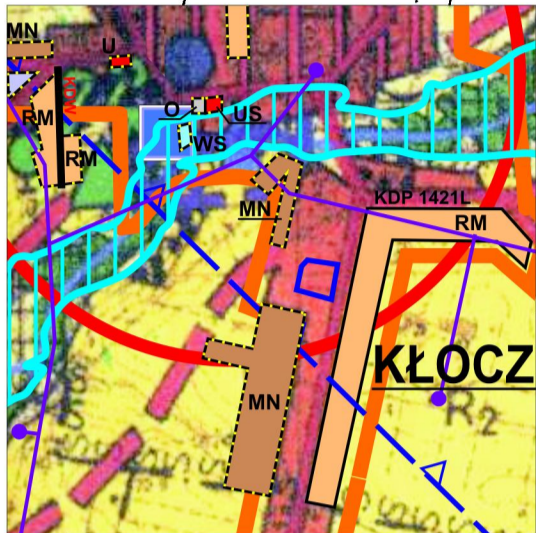
Skala 1:1000

1cm-10m

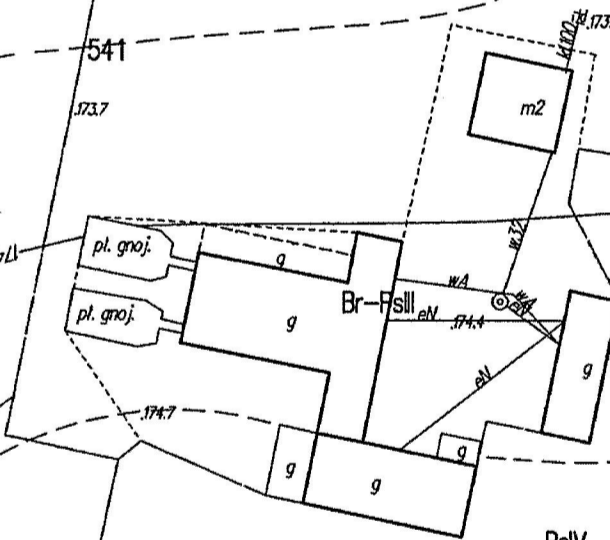
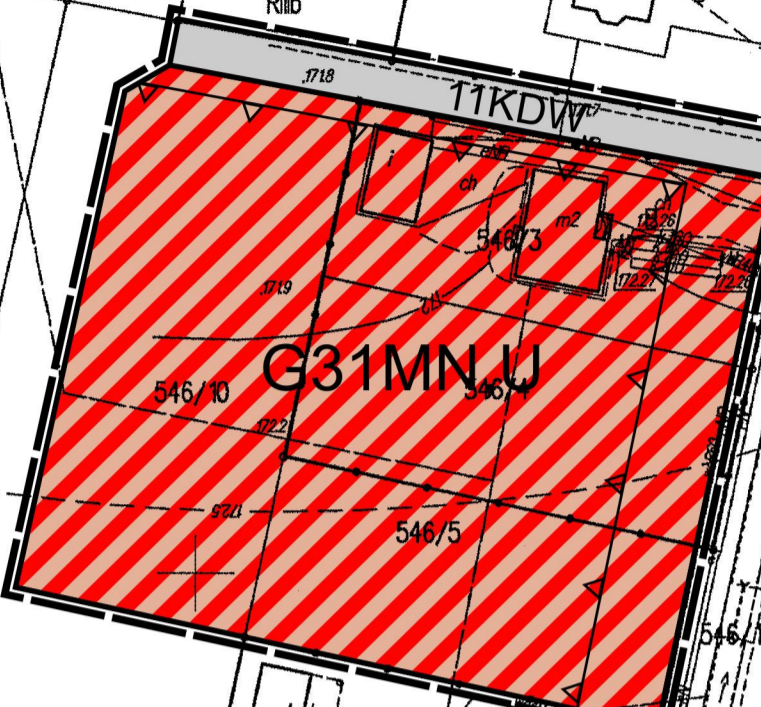


Załącznik nr 13  
do Uchwały Nr.....  
Rady Gminy Kłoczew  
z dnia.....  
Kłoczew

Wyrys ze studium uwarunkowań  
i kierunków zagospodarowania przestrzennego  
gminy Kłoczew  
skala 1:25 000



— granice terenów objęte zmianą miejscowego  
planu zagospodarowania przestrzennego  
gminy Kłoczew – etap III



Poświadczam się zgodność niniejszej kopii z treścią materiału państwowego zasobu geodezyjnego i kartograficznego	
Organ prowadzący państwowy zasób geodezyjny i kartograficzny	STAROSTA RYCKI
Nazwa materiału zasobu	H. ZASADNICZA
Identyfikator ewidencyjny materiału zasobu	P.0616.2012.5
Data wykonania kopii	11.02.2015
Imię, nazwisko i podpis osoby reprezentującej organ	[Signature]

Starosta Rycki  
w Wydziale Geodezji, Kartografii  
i Katastru Nieruchomości

Br-RiIb Br-RiVa

540

540