


547/10 547/11 547/12 547/13 547/14 547/15

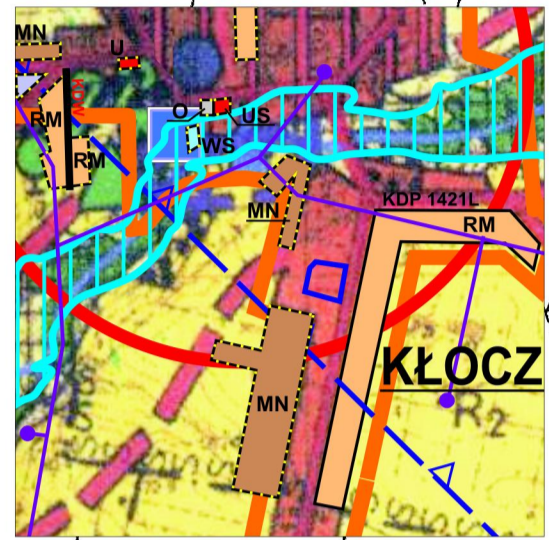
PROGNOZA ODDZIAŁYWANIA NA ŚRODOWISKO USTALEŃ ZMIANY MIEJSCOWEGO PLANU ZAGOSPODAROWANIA PRZESTRZENNEGO GMINY KŁOCZEW - ETAP III

Załącznik nr 13
Kłoczew

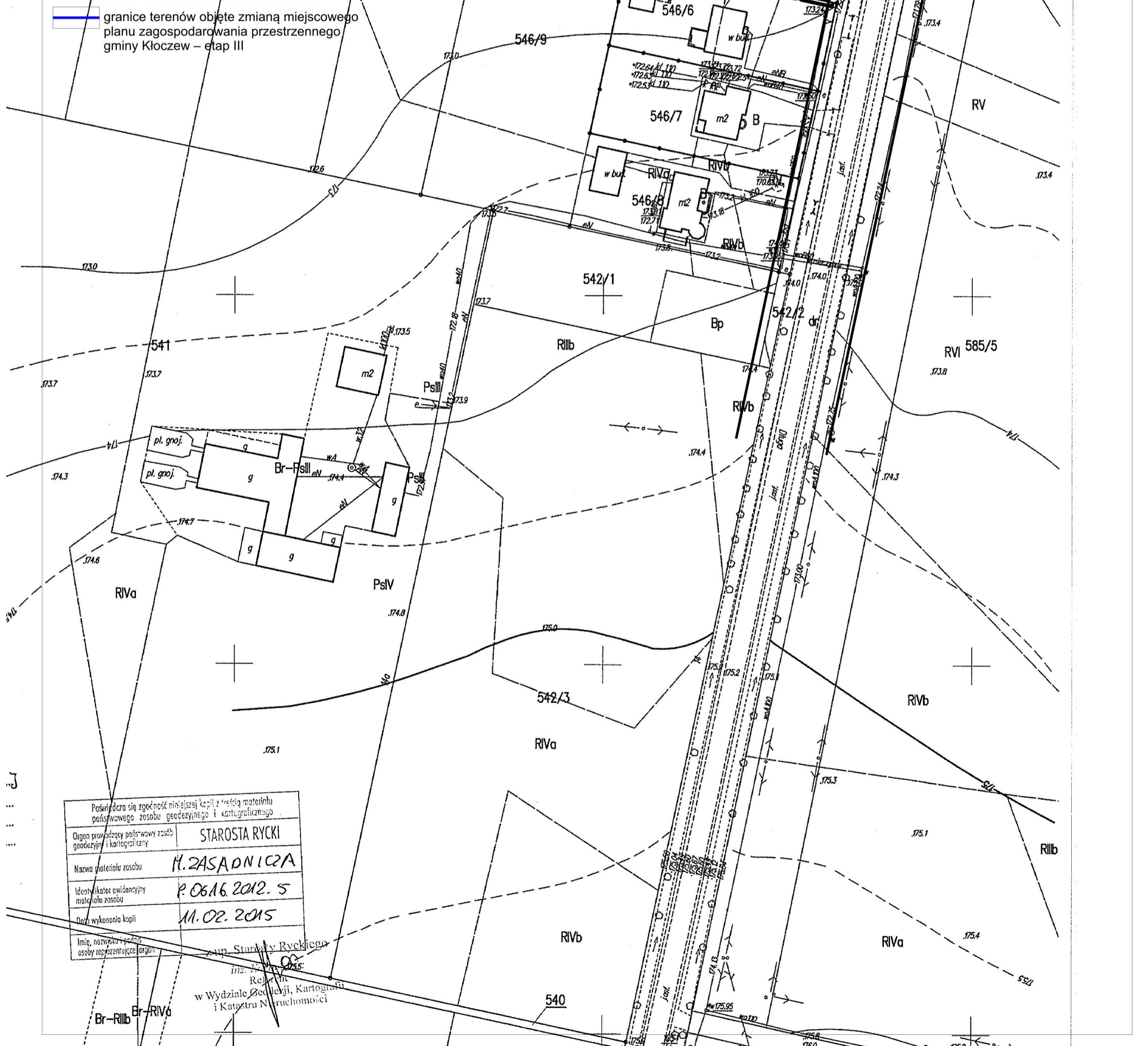
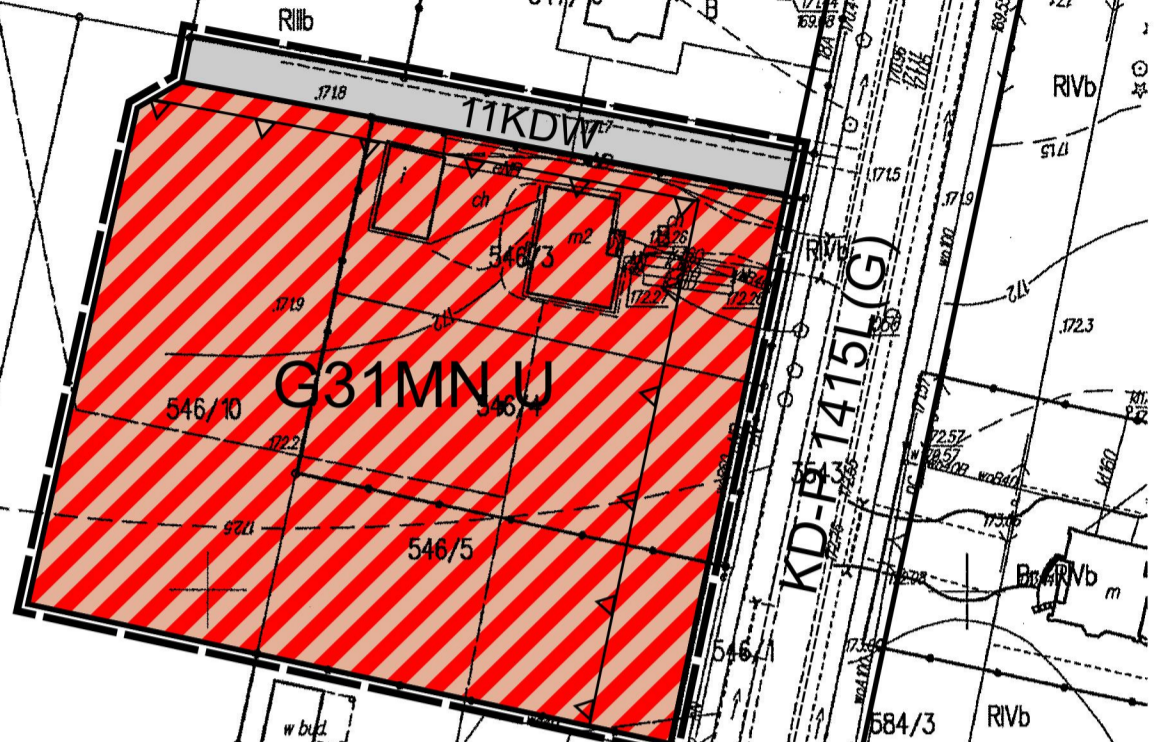
Skala 1:1000
1cm=10m



Wyrys ze studium uwarunkowań
i kierunków zagospodarowania przestrzennego
gminy Kłoczew
skala 1:25 000



— granice terenów objęte zmianą miejscowego
planu zagospodarowania przestrzennego
gminy Kłoczew – etap III



Poświadczam się zgodność niniejszej kopii z treścią materiału państwowego zasobu geodezyjnego i kartograficznego	
Organ prowadzący państwowy zasób geodezyjny i kartograficzny	STAROSTA RYCKI
Nazwa materiału zasobu	M. ZASADNICZA
Identyfikator ewidencyjny materiału zasobu	P.0616.2012.5
Data wykonania kopii	11.02.2015
Imię, nazwisko i podpis osoby reprezentującej organ	

mgr inż. Stanisław Rycki
w Wydziale Geodezji, Kartografii
i Katastru Nieruchomości