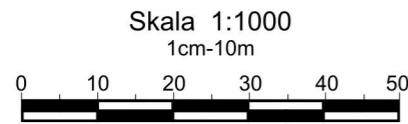


# PROGNOZA ODDZIAŁYWANIA NA ŚRODOWISKO USTALEŃ ZMIANY MIEJSCOWEGO PLANU ZAGOSPODAROWANIA PRZESTRZENNEGO GMINY KŁOCZEW - ETAP III

Załącznik nr 5  
Kłoczew



## MAPA DO CELÓW PROJEKTOWYCH

Jednostka ewidencyjna 061602\_2 Kłoczew, obręb 061602\_2.0010 Kłoczew,  
gmina Kłoczew, powiat rycki, woj. lubelskie  
ul. Leśna 53, działka ewid. nr 312/1  
Skala 1:1000

Niniejszą mapę zaktualizowano w obszarze objętym zamówieniem według stanu na dzień 01. 04. 2016 rok.  
Wyniki pomiaru wprowadzono do mapy numerycznej.

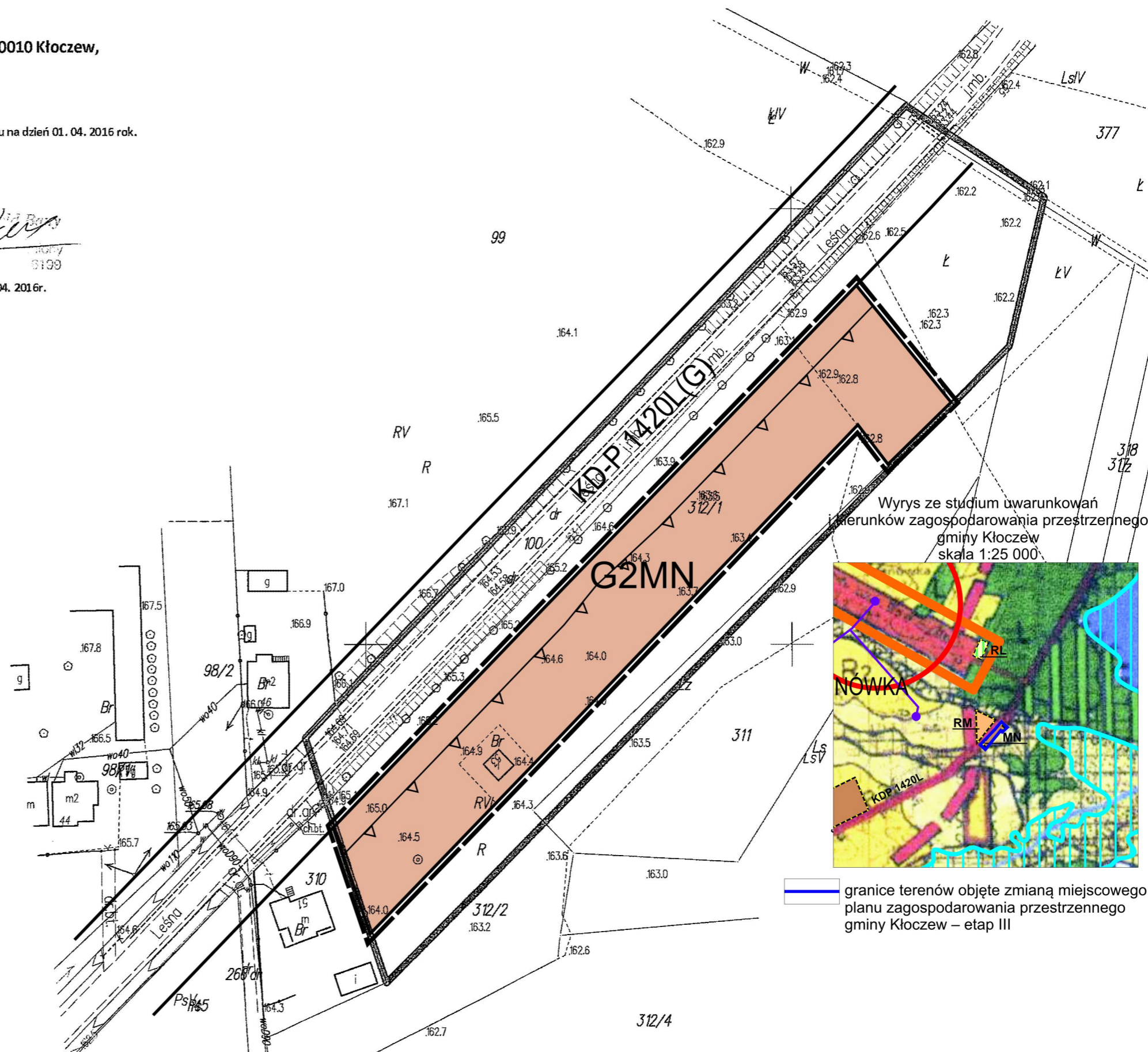
Układ współrzędnych płaskich: 2000/7  
Układ współrzędnych wysokościowych: Kronsztadt 86  
Zgłoszenie pod L. dziennika: GK.664.0.3.18.2016  
Wszelkie trwałe obiekty budowlane podlegają  
wytyczeniu oraz inwentaryzacji przez jednostki  
wykonawstwa geodezyjnego.

*[Signature]*  
wyk. 04.04. 2016r.

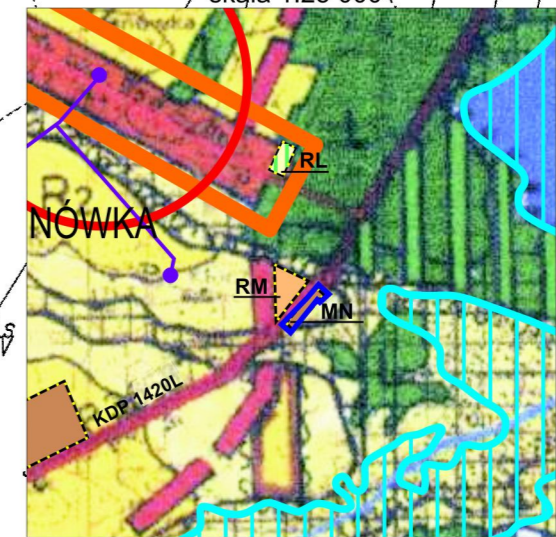
Usługi Geodezyjne GEO-MAPA  
Edwin Mróz  
Leopoldów, ul. Słowacka 22, 08-500 Ryki  
N.P. 6390948723, Reg. 081676589  
kom. 661 717 931, 535 103 964

|   |  |
|---|--|
| Prawo do sięgnięcia i zniechęcenia do zabudowy ograniczone w wyniku planu zagospodarowania przestrzennego |  |
| Starosta Rycki  |  |
| P. 0616.2016.326  |  |
| 2016-04-22  |  |
| Starosta Rycki  |  |

*[Signature]*  
mgr inż. Krzysztof Płatek  
Kierownik  
Pracowni Dokumentacji  
Geodezyjnej i Kartograficznej



Wyrys ze studium uwarunkowań i kierunków zagospodarowania przestrzennego gminy Kłoczew skala 1:25 000



— granice terenów objęte zmianą miejscowego planu zagospodarowania przestrzennego gminy Kłoczew – etap III