
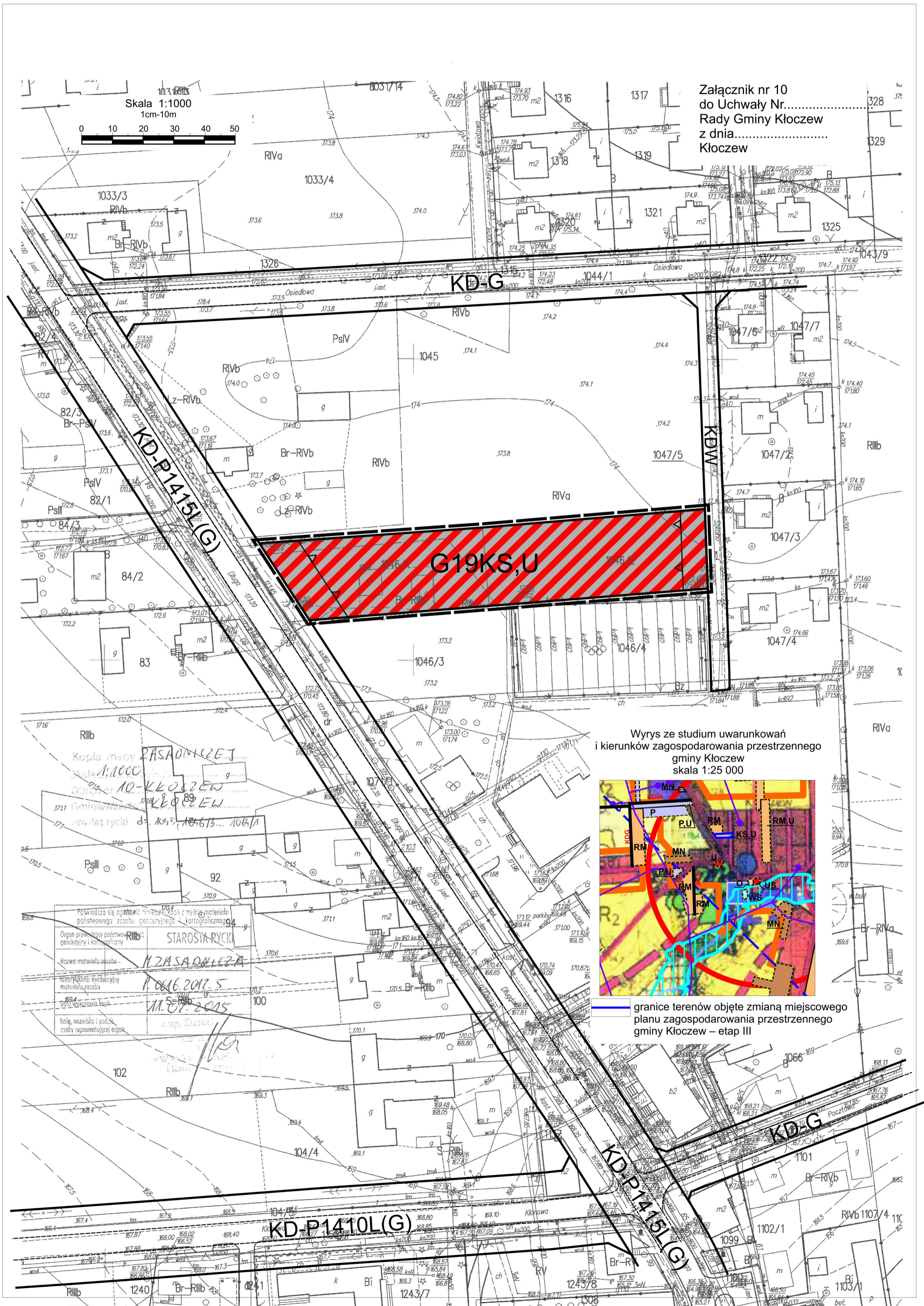


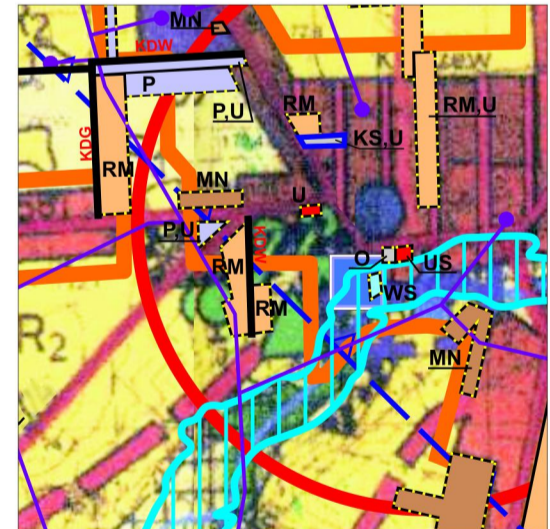
Skala 1:1000
1cm=10m



Załącznik nr 10
do Uchwały Nr.....
Rady Gminy Kłoczew
z dnia.....
Kłoczew



Wyrus ze studium uwarunkowań
i kierunków zagospodarowania przestrzennego
gminy Kłoczew
skala 1:25 000



granice terenów objęte zmianą miejscowego
planu zagospodarowania przestrzennego
gminy Kłoczew – etap III

Poswiadcza się zgodność niniejszej kopii z treścią materiału państwowego zasobu geodezyjnego i kartograficznego
Organ prowadzący państwowy zasob geodezyjny i kartograficzny: STAROSTA RYCKI
Nazwa materiału zasobu: MZASADNICZA
Identyfikator ewidencyjny materiału zasobu: K 0616.2012.5
Data wykonania kopii: 11.07.2015
Imię, nazwisko i podpis osoby reprezentującej organ: [Signature]