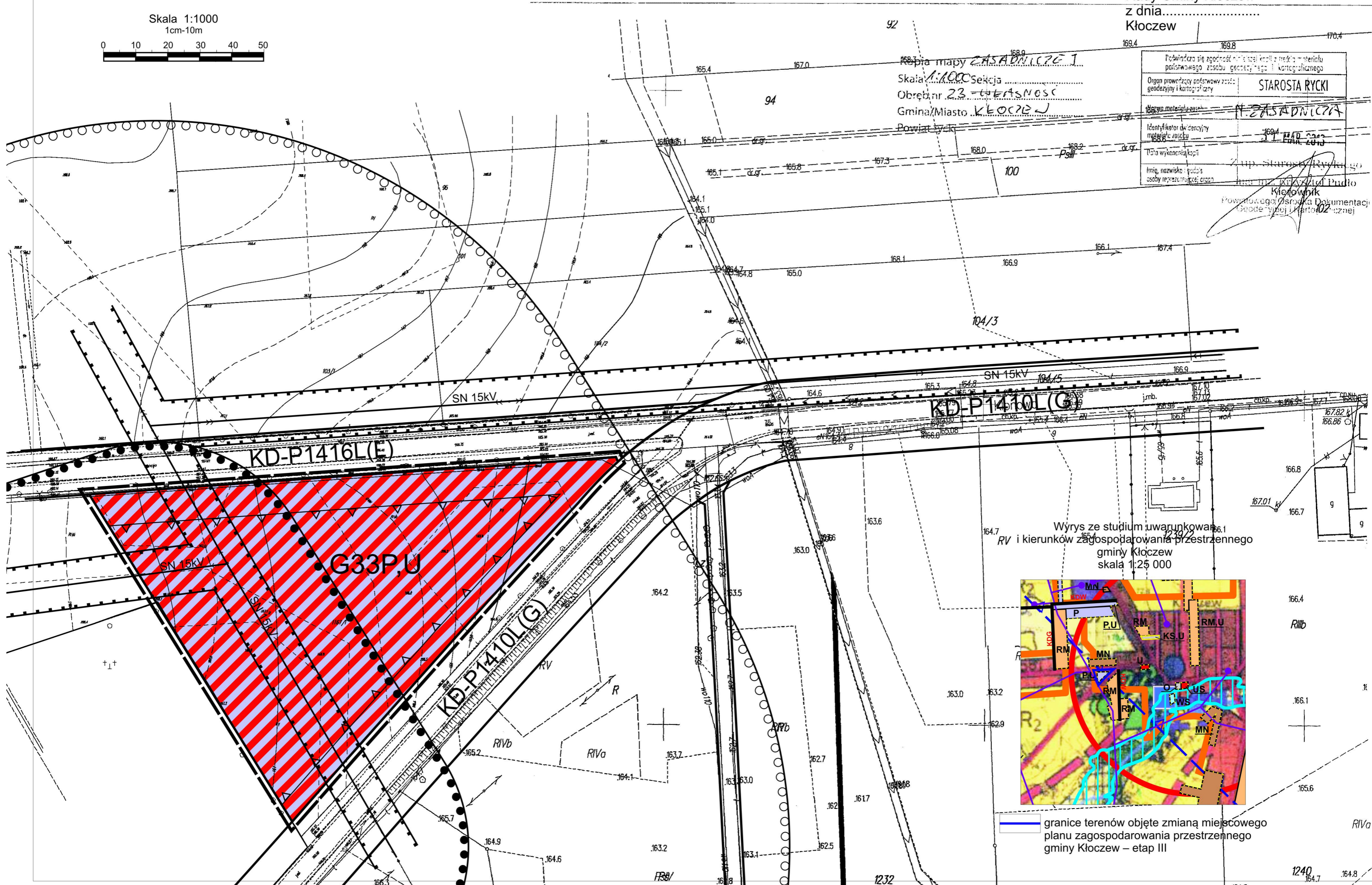



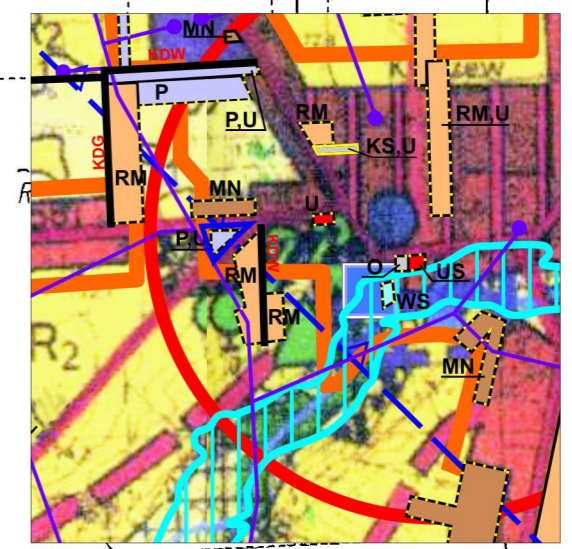
Załącznik nr 15
do Uchwały Nr.....
Rady Gminy Kłoczew
z dnia.....
Kłoczew

Skala 1:1000
1cm-10m



Podważa się zgodność niniejszej kopii z treścią materiału państwowego zasobu geodezyjnego i kartograficznego	
Organ prowadzący państwowy zasób geodezyjny i kartograficzny	STAROSTA RYCKI
Identyfikator ewidencyjny	1694
Identyfikator zasobu	1694
Tytuł wykonania kopii	17 MAR 2013
Imię, nazwisko, podpis osoby reprezentującej organ	

Wyrus ze studium uwarunkowań
RV i kierunków zagospodarowania przestrzennego
gminy Kłoczew
skala 1:25 000



— granice terenów objęte zmianą miejscowego planu zagospodarowania przestrzennego gminy Kłoczew – etap III

1240
164.7 164.8