

MAPA DO CELÓW PROJEKTOWYCH
Skala 1:1000

Miejscowość: **Nowe Zadybie** Jed. ewid: 061602_2 Kłoczew-gmina wiejska, obręb: 061602_2.0014 **NOWE ZADYBIE**
dotyczy działki 269, 272, 273
Układ współrzędnych: 2000/7, Układ wysokości : Kronsztadt 86.

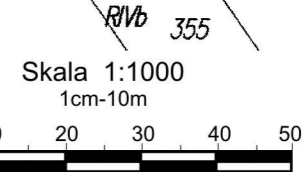
Niniejszą mapę wykonano na podstawie zaktualizowanej w obszarze objętym zamówieniem mapy numerycznej w skali 1:1000. Rybaki, dnia 23.08.2016 r.

GEODETA UPRAWNIIONY
mgr inż. **Krzysztof Pudło**
Upr. Min. G. P. i B. Nr 10432
08-550 Kłoczew, Rybaki 2
tel./fax (25)75 43 068, kom. 501 588 578
NIP 826-103-66-56 Regon 710191016

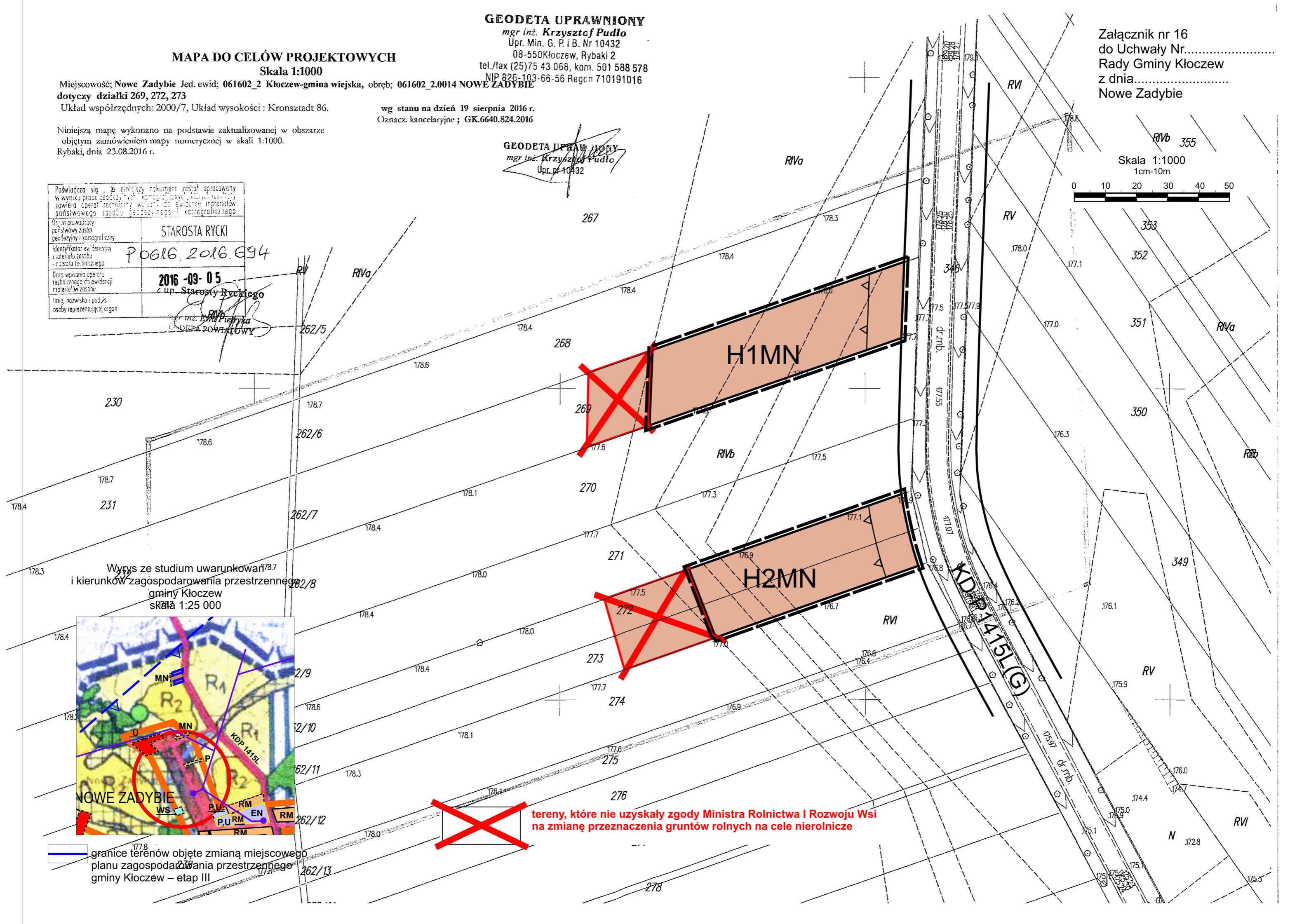
wg stanu na dzień 19 sierpnia 2016 r.
Oznaczn. kancelaryjne ; GK.6640.824.2016

GEODETA UPRAWNIIONY
mgr inż. **Krzysztof Pudło**
Upr. nr 10432

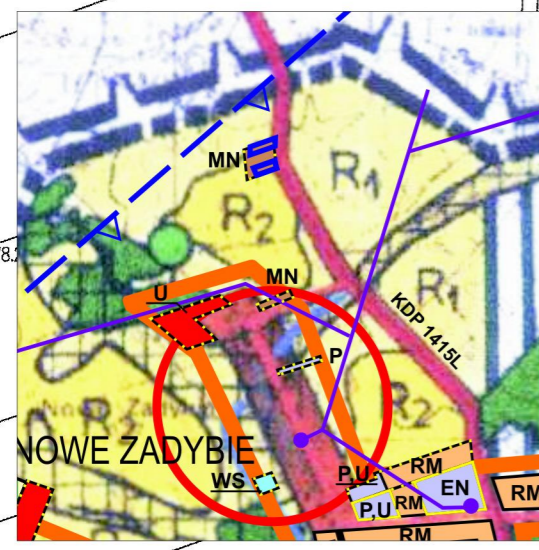
Załącznik nr 16
do Uchwały Nr.....
Rady Gminy Kłoczew
z dnia.....
Nowe Zadybie



Poświadczam, że niniejszy dokument został opracowany w wyniku prac geodezyjnych, kartograficznych, fotograficznych i zawiera operat techniczny w formie do ewidencji materiałów państwowego zasobu geodezyjnego i kartograficznego	
Organ prowadzący państwowy zasób geodezyjny i kartograficzny	STAROSTA RYCKI
Identyfikator ewidencyjny materiału zasobu - aparatu technicznego	P.0616.2016.094
Data wpisania operatu technicznego do ewidencji materiałów zasobu	2016-03-05
Imię, nazwisko i podpis osoby reprezentującej organ	Starosta Rycki



Wyciąg ze studium uwarunkowań i kierunków zagospodarowania przestrzennego gminy Kłoczew skala 1:25 000



— granice terenów objęte zmianą miejscowego planu zagospodarowania przestrzennego gminy Kłoczew – etap III

tereny, które nie uzyskały zgody Ministra Rolnictwa I Rozwoju Wsi na zmianę przeznaczenia gruntów rolnych na cele nierolnicze