


Skala 1:1000
1cm-10m



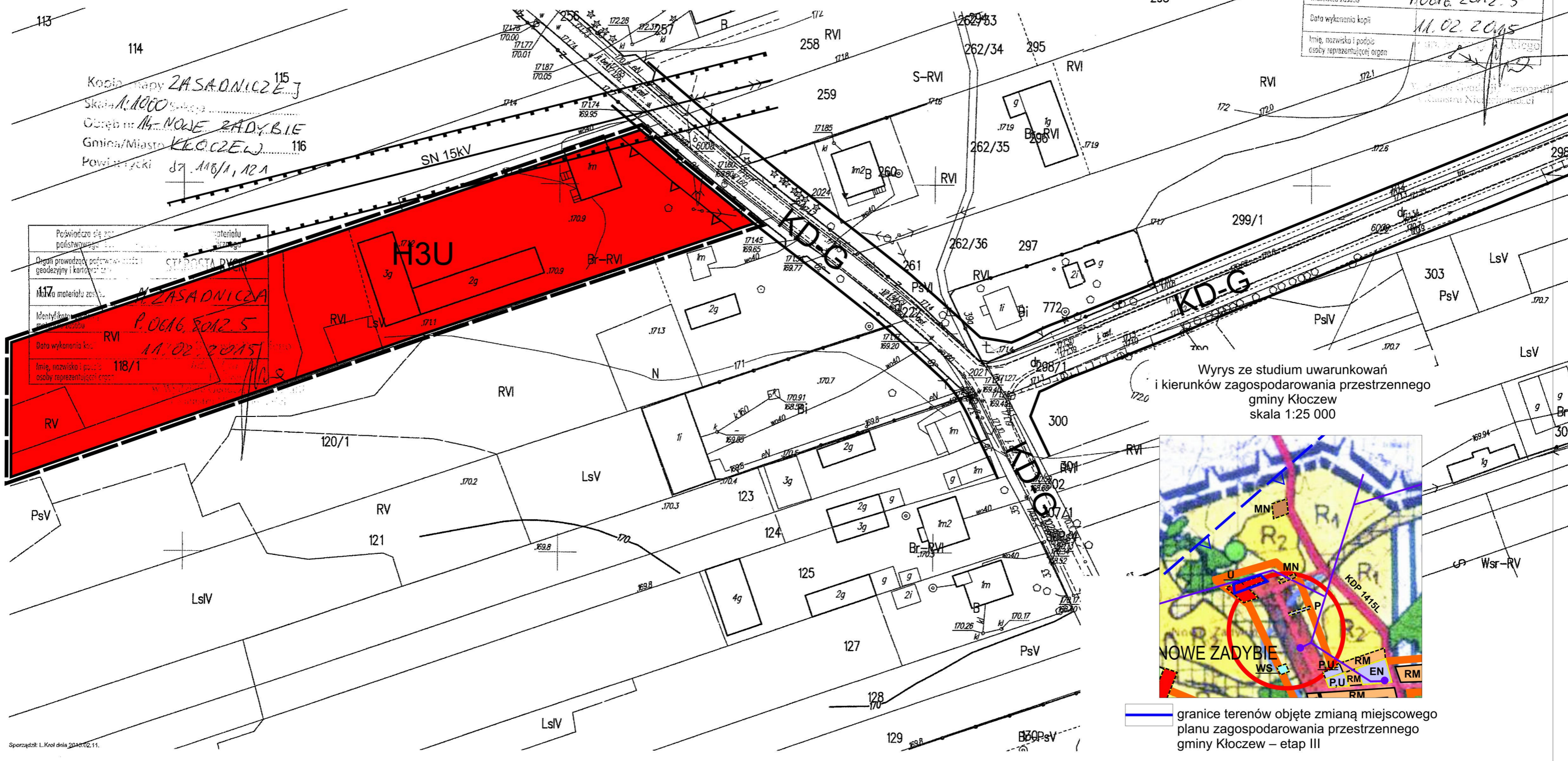
Załącznik nr 17
do Uchwały Nr.....
Rady Gminy Kłoczew
z dnia.....
Nowe Zadybie

ZASADNICZEJ
11000
19-NOWE ZADYBIE
KŁOCZEW
295 dz. 472, 299/1

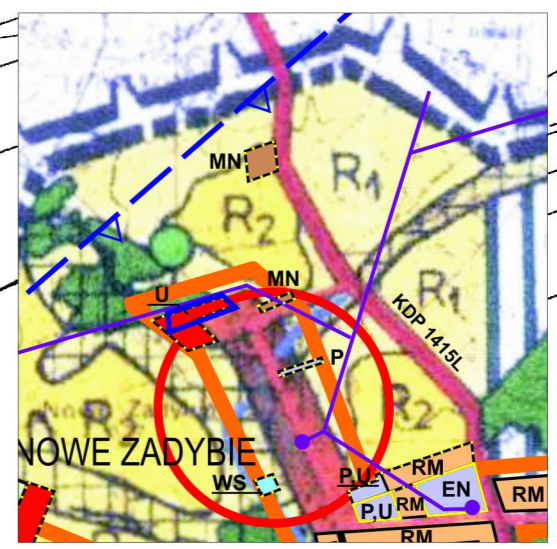
Podpisano się zgodnie z treścią kopii z... państwowego zasobu geodezyjnego i kartograficznego	STAROSTA RYCKI
Organ prowadzący państwowy zasob geodezyjny i kartograficzny	
Nazwa materiału zasobu	11. ZASADNICZA
Identyfikator ewidencyjny materiału zasobu	POG16.2012.5
Data wykonania kopii	11.02.2015
Imię, nazwisko i podpis osoby reprezentującej organ	

Kopia mapy ZASADNICZEJ
Skala 1:1000
Obszary nr 14-NOWE ZADYBIE
Gmina/Miasto KŁOCZEW
Powiat rycki dz. 472, 299/1

Podpisano się zgodnie z treścią kopii z... państwowego zasobu geodezyjnego i kartograficznego	STAROSTA RYCKI
Organ prowadzący państwowy zasob geodezyjny i kartograficzny	
Nazwa materiału zasobu	11. ZASADNICZA
Identyfikator ewidencyjny materiału zasobu	POG16.2012.5
Data wykonania kopii	11.02.2015
Imię, nazwisko i podpis osoby reprezentującej organ	118/1



Wyrys ze studium uwarunkowań i kierunków zagospodarowania przestrzennego gminy Kłoczew skala 1:25 000



— granice terenów objęte zmianą miejscowego planu zagospodarowania przestrzennego gminy Kłoczew – etap III

Sporządził: L.Krol dnia 2014.02.11.