


# MAPA DO CELÓW PROJEKTOWYCH

Miejscowość; Nowe Zadybie, Jednostka ewidencyjna;  
 061602\_2 Kłoczew, obręb; 061602\_2.0014 Nowe Zadybie  
 Skala 1:1000

Dotyczy działki nr 529/1

Skala 1:1000  
 1cm=10m



obszarze objętym zamówieniem mapy  
 ięń 22.04.2016 r.

ad współrzędny 2000/7

ad wysokości Kronsztadt „86”

Oznaczenie kancelaryjne GK.6640.333.2016

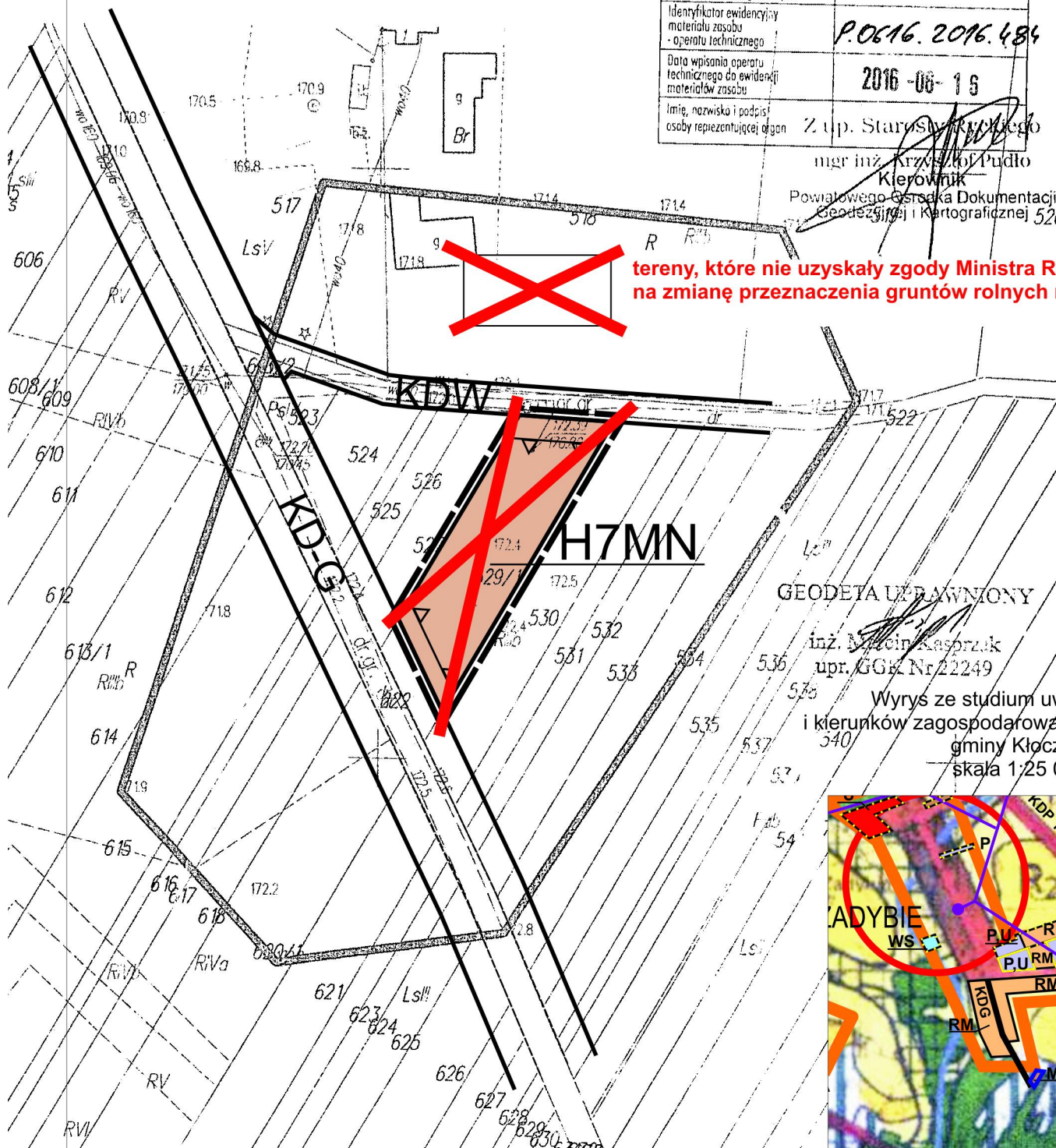
Kłoczew dn. 06.06.2016 r.

Załącznik nr 18  
 do Uchwały Nr.....  
 Rady Gminy Kłoczew  
 z dnia.....  
 Nowe Zadybie

Poświadczam się, że niniejszy dokument został opracowany  
 w wyniku prac geodezyjnych i kartograficznych, których rezultaty  
 zawiera operat techniczny wpisany do ewidencji materiałów  
 państwowego zasobu geodezyjnego i kartograficznego

|   |                     |
|---|---------------------|
| Organ prowadzący państwowy zasób geodezyjny i kartograficzny      | STAROSTA RYCKI      |
| Identyfikator ewidencyjny materiału zasobu - operatu technicznego | P.0616.2016.484     |
| Data wpisania operatu technicznego do ewidencji materiałów zasobu | 2016-06-15          |
| Imię, nazwisko i podpis osoby reprezentującej organ               | Zup. Starosta Rycki |

mgr inż. Krzysztof Pudło  
 Kierownik  
 Powiatowego Górska Dokumentacji  
 Geodezyjnej i Kartograficznej 52C

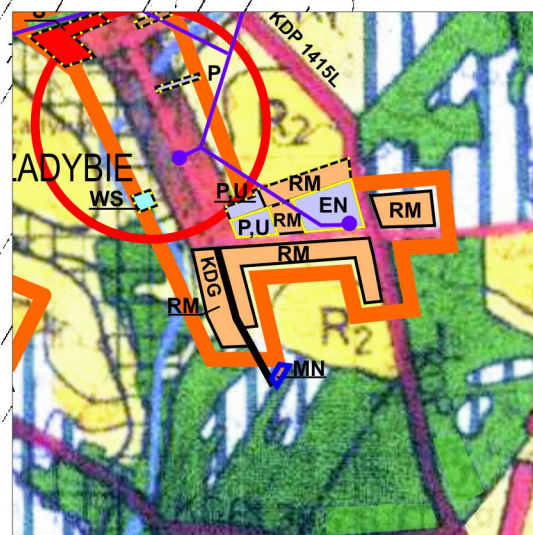


tereny, które nie uzyskały zgody Ministra Rolnictwa I Rozwoju Wsi  
 na zmianę przeznaczenia gruntów rolnych na cele nierolnicze

GEODETA UPRAWNIONY

inż. Wojciech Kasprzak  
 upr. G.GK Nr 22249

Wyrys ze studium uwarunkowań  
 i kierunków zagospodarowania przestrzennego  
 gminy Kłoczew  
 skala 1:25 000



granice terenów objęte zmianą miejscowego  
 planu zagospodarowania przestrzennego  
 gminy Kłoczew – etap III