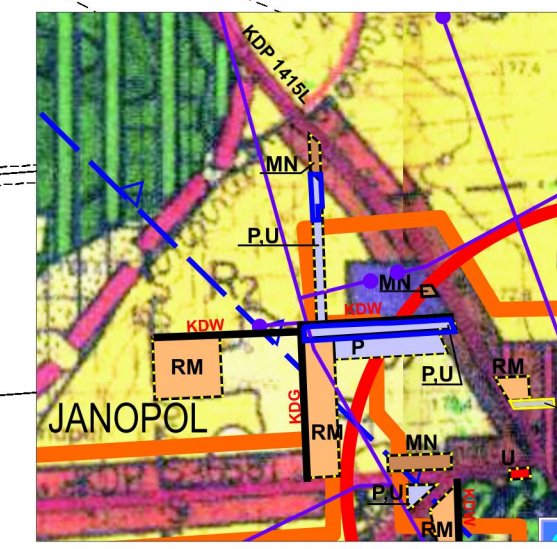
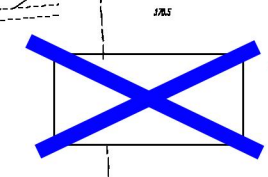
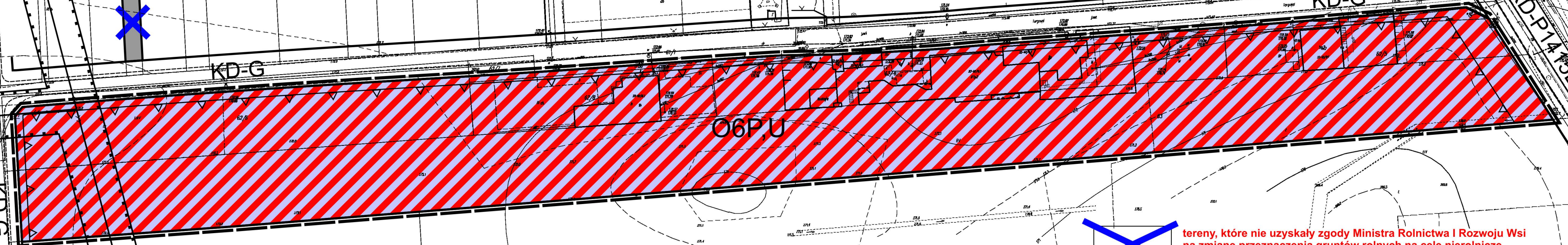
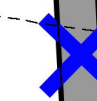
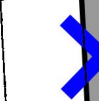
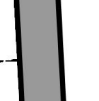
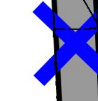
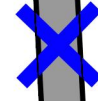
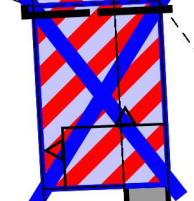
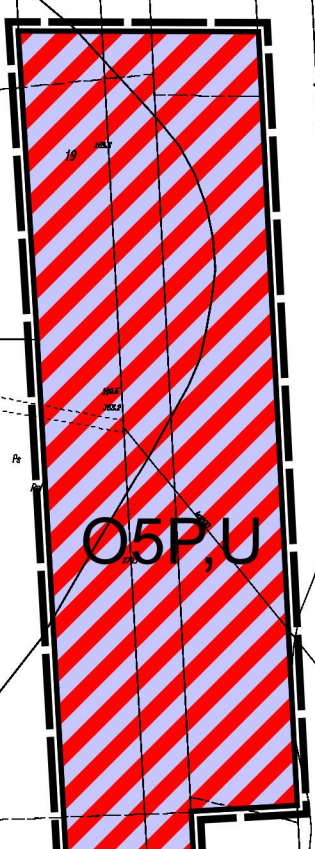


Wyrzys ze studium uwarunkowań  
i kierunków zagospodarowania przestrzennego  
gminy Kłoczew  
skala 1:25 000



granicę terenów objęte zmianą miejscowego  
planu zagospodarowania przestrzennego  
gminy Kłoczew – etap III



tereny, które nie uzyskały zgody Ministra Rolnictwa i Rozwoju Wsi  
na zmianę przeznaczenia gruntów rolnych na cele nierolnicze  
oraz likwidacja układu komunikacyjnego służącego obsłudze terenów