

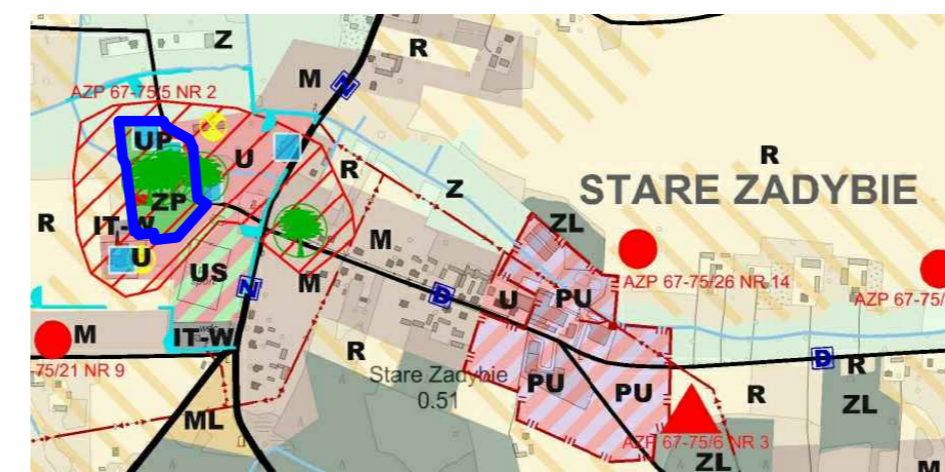
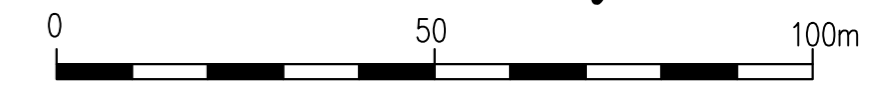
# ZMIANA MIEJSCOWEGO PLANU ZAGOSPODAROWANIA PRZESTRZENNEGO GMINY KŁOCZEW

## w miejscowości Stare Zadybie

skala 1:1000

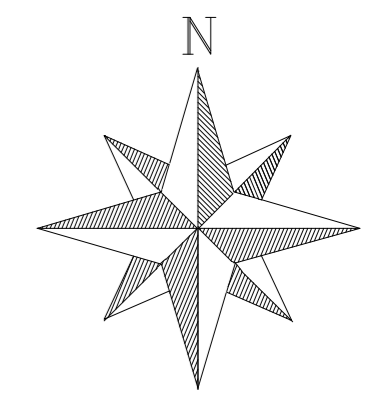
załącznik 1

WYRYS ZE STUDIUM UWARUNKWAŃ I KIERUNKÓW ZAGOSPODAROWANIA PRZESTRZENNEGO GMINY KŁOCZEW ZATWIERDZONEGO UCHWAŁĄ NR LI/376/2022 RADY GMINY KŁOCZEW Z DNIA 7 PAŹDZIERNIKA 2022 R.  
skala 1:10 000



- UŻYTKOWANIE TERENÓW**
- M obszary zabudowy mieszkaniowej
  - ML obszary zabudowy rekreacji indywidualnej
  - U obszary zabudowy usługowej
  - UP obszary usług publicznych
  - UT obszary usług turystyki
  - US obszary usług sportu i rekreacji
  - R obszary rolnicze
  - Z obszary zielone z dopuszczeniem lokalizacji budynków i budowli w zabudowie zagrodowej
  - ZP obszary zieleni parkowej
  - ZL lasy i zadrzewienia
  - ZC cmentarze
  - WS obszary wód powierzchniowych
  - IT-W obszary infrastruktury technicznej - wodociągi
  - IT-K obszary infrastruktury technicznej - kanalizacja
  - IT-O obszary infrastruktury technicznej - gospodarowanie odpadami

- ŚRODOWISKO KULTUROWE**
- obszary i obiekty wpisane do rejestru zabytków
  - obszary i obiekty ujęte w gminnej ewidencji zabytków
  - strefa "A" - pełnej ochrony historycznej struktury przestrzennej, obejmująca obiekty i obszary wpisane do rejestru zabytków
  - strefa "K" - ochrony krajobrazu kulturowego
  - nieruchome zabytki archeologiczne znane z kwerendy, o ustalonej lokalizacji, których weryfikacja w terenie przyniosła wynik negatywny
  - znaleziska pojedyncze, ślady osadnictwa lub stanowiska archeologiczne o powierzchni do 1 ara
  - stanowiska archeologiczne o powierzchni powyżej 1 ara



**KONSULTACJE SPOLECZNE**

TERENY OBJĘTE ZMIANĄ PLANU

### OBOWIĄZUJĄCE OZNACZENIA PLANU:

- GRANICA OBSZARU OBJĘTEGO PLANEM
- LINIA ROZGRANICZAJĄCA TERENY O RÓŻNYM PRZEZNACZENIU LUB RÓŻNYCH ZASADACH ZAGOSPODAROWANIA
- NIEPRZEKRACZALNA LINIA ZABUDOWY
- TEREN USŁUG LUB ZIELENI URZĄDZONEJ
- STANOWISKO ARCHEOLOGICZNE
- OBIEKT WPISANY DO REJESTRU ZABYTEKÓW WOJ. LUBELSKIEGO - A/417
- GRANICA WPISU DO REJESTRU ZABYTEKÓW ZESPOŁU PODWORSKIEGO W ZADYBIU STARYM - A/417

### OZNACZENIA INFORMACYJNE:

- OBIEKTY OBJĘTE WPISEM DO REJESTRU ZABYTEKÓW A/417 POŁOŻONE POZA OBSZREM OPRACOWANIA
- DROGA WEWNĘTRZNA
- TEREN UJĘCIA WODY

### ZALĄCZNIK NR 1

ZMIANA PLANU ZATWIERDZONA UCHWAŁĄ NR Z DNIA RADY GMINY KŁOCZEW

EM BIURO PROJEKTÓW URBANISTYKI I ARCHITEKTURY Elżbieta Mącik		DANE	IMIĘ I NAZWISKO
20-004 Lublin ul. Narutowicza 14/5a tel./fax. (0-81) 534-40-30		Główny projektant:	mgr inż. arch. Elżbieta Mącik
KŁOCZEW Zmiana miejscowego planu zagospodarowania przestrzennego gminy Kłoczew		Zespół autorski:	techn. Teresa Pilut Grzegorz Wójcik Sebastian Kozak
DATA : luty 2026			

INWESTOR	SKALA
URZĄD GMINY KŁOCZEW	1:1 000

UKŁAD WSPÓLRZĘDNYCH PŁASKICH: 2000/strefa 7	MAPA ZASADNICZA LICENCJA NR GK.6642.1216.2025_0616_N KOPIA MAPY Z DNIA 2025-11-04
UKŁAD WSPÓLRZĘDNYCH WYSOKOŚCIOWYCH: PL-EVRF2007-NH	

